










# Mols Bjerge



## Signaturforklaring

-  Storre vej
-  Lokal vej
-  Grusvej
-  Sti
-  Grøn: ca. 1,7 km
-  Blå: ca. 4 km
-  Rød: ca. 7 km

# Vandreruter

## Grøn rute (cirka 1,7 km)

### - klatreskov og haverum ved DGI Karpenhøj

Start uden for Fuglsøcentrets reception. Gå op ad vejen forbi centrets værelsesblokke og cirka 150 meter efter Fuglsøcentret, drej til venstre ad Havesangervej, som fører forbi tennisbaner, klatreskov og frem til DGI Karpenhøj. Nyd udsigten til Kattegat i sydøst, Helgenæs i syd og Århus-bugten i sydvest og det bølgende landskab. Karpenhøj er en åben natur- og friluftsgård med udstillingsrum, shelter-lejrplads, gammel smedje, krydderhave og lægeplanter.

Se rute på kortet.

## Blå rute (cirka 4 km)

### - St. Jættehøj og Fuglsø Strand

Start ved udkørslen til Dragsmurvej fra enten Fuglsøcentret eller DGI Karpenhøj. Gå t.h. og følg først vest- og så sydkanten af græsmarken, hvor en sti fører langs skovbrynet til bronzealderhøjen St. Jættehøj. Følg stien videre ned til flotte blomsterrige kystkliner og en dejlig sandstrand med badebro (sommer).

Se rute på kortet.

## Rød rute (cirka 7 km)

### - rundtur til Mols Bjerge og Trehøje

Start uden for Fuglsøcentrets reception. Gå t.v. mod nord op til golfbanen. Passér golfbanen langs højre kant (øst), efter 600 m ender du ved en asfalteret vej. Drej til højre mod Fuglsø. Straks efter gadekæret drejer du til venstre op ad Elbjergvej, som fører op til Trehøje (127 m). På ruten er der en formidabel udsigt - fra Trehøje hele horisonten rundt: Mod øst er der Ebeltoft Vig, mod syd Begtrup Vig, Århus Bugten, Samsø og Tunø, mod vest Kalø Vig og mod nord den øvrige del af Molslandet og Djursland.

Se rute på kortet.



Foto: DGI Karpenhøj

## Velkommen til Fuglsøcentret

Fuglsøcentret er et topmoderne kursus- og konferencecenter med en unik placering for foden af Mols Bjerge og med en formidabel udsigt over havet i Ebeltoft Vig.

Sammen med DGI Byen i København og Vingstedcentret i Vejle er Fuglsøcentret et af DGI's tre store landscentre og er rammen om kurser, konferencer, møder, firmadage, teamtræning, kunst og kultur og meget mere. Her er plads til op til 760 mødedeltagere og 320 overnattende gæster.

## Velkommen til DGI Karpenhøj

DGI Karpenhøj er et offentligt tilgængeligt natur- og friluftscener med en lang række aktiviteter og kursustilbud indenfor naturformidling og friluftsliv. Gården, som er bygget i 1913, er højt placeret i Nationalpark Mols Bjerge med en fantastisk udsigt.

Her uddannes friluftvejledere og der udbydes kurser og aktiviteter i alt fra havkajak, naturture, træklating og gps-orientering til buebygning, shelterbygning og gammeldags essesmedning. Det åbne besøgscenter fortæller om områdets natur og kultur.

## Be active in Nationalpark Mols Bjerge

The landscape around Fuglsøcentret and DGI Karpenhøj invite to plenty of activity and healthy exercise!

Use the tour brochure as an inspiration for active hours outdoors. The tour suggestions are divided into three categories of difficulty; green, blue and red. The outdoor equipment can be rented at DGI Karpenhøj (+45 86352804) or by talking to the reception at Fuglsøcentret.

Please pay attention to nature and bring plenty of water and clothing, matching the weather conditions.

Enjoy your tour around the Fuglsøcentret and DGI Karpenhøj – in midst the Nationalpark Mols Bjerge!



Foto: DGI Karpenhøj

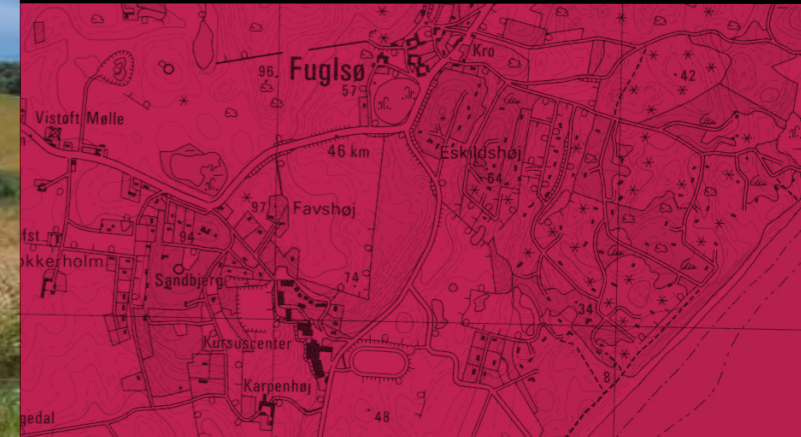


Foto: DGI Karpenhøj

## Turfolder

## DGI Karpenhøj / Fuglsøcentret

# Vandreture



## Sådan finder du os:

GPS: 56°11'00"N 10°31'44"E / 56°11'07"N 10°31'52"E

Bus: Linie 1 fra Ebeltoft eller Knebel

P-muligheder: Fuglsøcentret eller DGI Karpenhøj



**Fuglsøcentret**  
-en oplevelse rigere

Telefon: 8635 1355  
til@fuglsoecentret.dk  
www.fuglsoecentret.dk

**DGI Karpenhøj**  
Natur- og friluftscener

Telefon: 8635 2804  
info@karpenhoej.dk  
www.karpenhoej.dk

Foto: Ann Malmgren